

2. TERRITOIRE EN FRICTION
- Carte géologique simplifiée
- Carte des usages existants

LES INVISIBLES
- Carte de la biodiversité
- Carte des usages existants

FRAGILITÉ DES ÉCO-SYSTÈMES NATURELS
- Carte des zones sensibles
- Carte des usages existants

LA PRÔ-LINE
- Carte des zones sensibles
- Carte des usages existants

FONCTIONNEMENT INSULAIRE
- Carte des zones sensibles
- Carte des usages existants

1. ATMOSPHÈRE
- Le territoire de la guérandaise
- Carte de la biodiversité

FRAGILITÉ DES ÉCO-SYSTÈMES NATURELS
- Carte des zones sensibles
- Carte des usages existants

LA PRÔ-LINE
- Carte des zones sensibles
- Carte des usages existants

FONCTIONNEMENT INSULAIRE
- Carte des zones sensibles
- Carte des usages existants

FONCTIONNEMENT INSULAIRE
- Carte des zones sensibles
- Carte des usages existants

3. LEVIERS TERRITORIAUX
- La forme formelle et morphologique
- Carte de la biodiversité

LA PRÔ-LINE
- Carte des zones sensibles
- Carte des usages existants

FONCTIONNEMENT INSULAIRE
- Carte des zones sensibles
- Carte des usages existants

FONCTIONNEMENT INSULAIRE
- Carte des zones sensibles
- Carte des usages existants

FONCTIONNEMENT INSULAIRE
- Carte des zones sensibles
- Carte des usages existants

4. LEVIERS GUÉRANDAIS
- Le patrimoine vivant
- Carte de la biodiversité

LA PRÔ-LINE
- Carte des zones sensibles
- Carte des usages existants

FONCTIONNEMENT INSULAIRE
- Carte des zones sensibles
- Carte des usages existants

FONCTIONNEMENT INSULAIRE
- Carte des zones sensibles
- Carte des usages existants

FONCTIONNEMENT INSULAIRE
- Carte des zones sensibles
- Carte des usages existants

5. Outils méthodologiques
- L'apromotpon
- Carte de la biodiversité

LA PRÔ-LINE
- Carte des zones sensibles
- Carte des usages existants

FONCTIONNEMENT INSULAIRE
- Carte des zones sensibles
- Carte des usages existants

FONCTIONNEMENT INSULAIRE
- Carte des zones sensibles
- Carte des usages existants

FONCTIONNEMENT INSULAIRE
- Carte des zones sensibles
- Carte des usages existants

6. PLANIFICATION
- Les objectifs identifiés
- Carte de la biodiversité

LA PRÔ-LINE
- Carte des zones sensibles
- Carte des usages existants

FONCTIONNEMENT INSULAIRE
- Carte des zones sensibles
- Carte des usages existants

FONCTIONNEMENT INSULAIRE
- Carte des zones sensibles
- Carte des usages existants

FONCTIONNEMENT INSULAIRE
- Carte des zones sensibles
- Carte des usages existants

7. TEMPS ET MÉTHODE
- Le temps de l'urbanisme
- Carte de la biodiversité

LA PRÔ-LINE
- Carte des zones sensibles
- Carte des usages existants

FONCTIONNEMENT INSULAIRE
- Carte des zones sensibles
- Carte des usages existants

FONCTIONNEMENT INSULAIRE
- Carte des zones sensibles
- Carte des usages existants

FONCTIONNEMENT INSULAIRE
- Carte des zones sensibles
- Carte des usages existants

TERRAQUÉ

PROPRIÉTÉS SALÉES

EXPLOITATION DOUCE



PATRIMOINE VIVANT

IDENTITÉ DE FAUBOURG



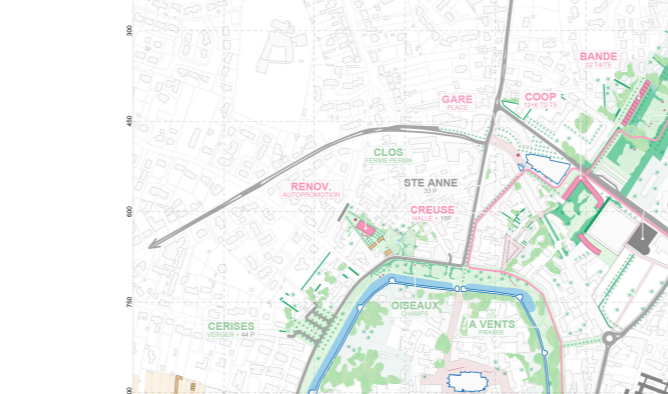
PEAU D'OIGNON

PORTES NEUVES



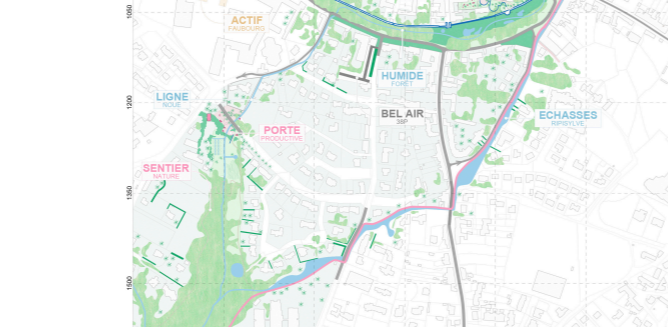
INVIANTS: RELIER LES DEUX BASSINS

INVIANTS: SITUER LES AIRES DE PARKING




INVIANTS: SITUER LES AIRES DE PARKING

INVIANTS: SITUER LES AIRES DE PARKING




INVIANTS: SITUER LES AIRES DE PARKING

INVIANTS: SITUER LES AIRES DE PARKING




INVIANTS: SITUER LES AIRES DE PARKING

INVIANTS: SITUER LES AIRES DE PARKING

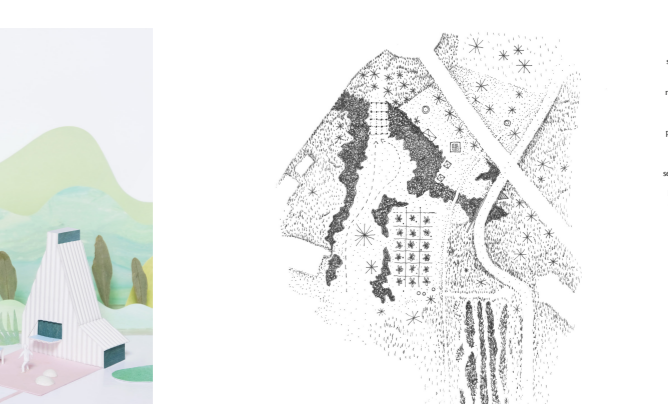
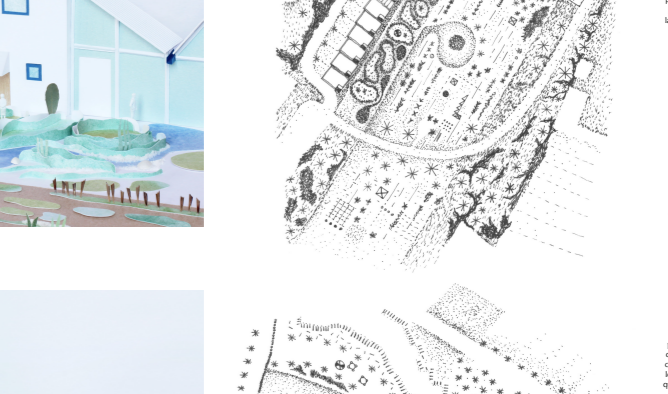


INVIANTS: SITUER LES AIRES DE PARKING

INVIANTS: SITUER LES AIRES DE PARKING



10. IMAGE POÉTIQUE



LE PARC PRODUIT
- Large cultivated border
- Urban agriculture
- Community garden

LA GRANDE PLACE
- Urban square
- Public space
- Community gathering

LES BASSINS
- Urban basins
- Water management
- Urban infrastructure

LE LIÈGE
- Urban landscape
- Urban infrastructure
- Community gathering

LA PLACE DU SEL
- Urban square
- Public space
- Community gathering

LA POÛLE SAUVAGE
- Urban landscape
- Urban infrastructure
- Community gathering

LES MURTS
- Urban landscape
- Urban infrastructure
- Community gathering

LA PRÔ-LINE
- Urban landscape
- Urban infrastructure
- Community gathering