Métropole Rouen Normande (FR)

AUX FIBRES DE L'EAU

01

Le secteur Seine-Amont se caractérise avant tout par une situation géographique singulière. Situé au pied des coteaux calcaires sculptés par les mouvements de la Seine depuis des milliers d'années, il s'inscrit dans une des nombreuses boucles du fleuve. Des plus fertiles et à des chemin entre Paris et le Havre, à bascule au actuelle entre rive e rive le long de grandes d'un centre urbain exceptionnel, la ville de Rouen. La croissance d'une ville-port, Rouen, a longtemps été le moteur de l'économie locale et régionale. Le fleuve a donné et structuré le secteur Seine-Amont dans une nouvelle histoire, anthropogéographique.

La conjonction d'un site naturel remarquable et de l'histoire urbaine de l'agglomération rouennaise nous est apparue être la plus grande richesse de ce lieu, et contribue à point de départ de notre réflexion.

Des dorsales predominantes

Ces deux récits se sont confrontés dans une vision bassin du territoire. L'industrie exposant la nature en artificialisant les sols, en exploitant son mouvement, et du fait du réel, les activités humaines s'installant sur la vallée fluviale le long de la Seine. La fleuve impose sa géométrie : les flux s'organisent parallèles à cette dorsale.

La dominante longitudinale du site se fait ressentir par la présence de la Seine et des falaises calcaires. Elle apparaît dès le premier tiers de la Route de Paris qui, contrairte par la topographie, se positionne entre le coteau et la Seine, et le long de lagunée longeant le village-rue d'Amfreville-la-Mivoie. Cette caractéristique spatiale est accentuée avec l'ouvre de Sustainable, marquant le territoire de ses deux infrastructures, modifiant la topographie, fractionnt les morphologies anciennes.

Le site est cité par une série de dorsales définissant des strates longitudinales mono-programmatiques. Les écosystèmes sont décisoyés, les espaces urbains désarticulés et l'activité économique diffuse.

Visions et thématisation

Bien que fragmentés et fragmentés, nous avons identifié trois visions, trois récits substituts sur le site : le vélo territoire, le vélo et activité et le vélo partagé.

Ces derniers regroupent des thèmes qui ont valeur de régime et guident l'ensemble des interventions, qu'à l'aspect des interventions décrites par le projet au rendez-par des acteurs trois. Ils permettent d'articuler une pensée à plusieurs échelles : la Métropole Rouen Normande, le secteur Seine-Amont, les localités.

Il nous paraît important de penser les thèmes comme entretenant une relation symbiotique. Ensemble, ils représentent une vision de l'espace urbain, où les caractéristiques géomorphologiques, naturelles, l'histoire passée, les synergies présentes et les perspectives futures travaillent en harmonie et non en contradiction.

Intervention par touches

Des zones d'intervention régulées sont identifiés tout du long du site Seine Amont. Elles s'articulent des liens ou correspondent les trois thèmes de manière responsable et équilibrée.

Ces liens ponctuels deviennent des catalyseurs, dans le temps et dans l'espace, en activant les liens transverses, mettant en résonance des systèmes aujourd'hui scindés. Ils constituent des amorces, le premier mécanisme d'un engrenage qui irrigue les fibres de nouvelles dynamiques.

La méthode d'intervention par touches permet de se présent d'un plan d'aménagement globalement. La touche permet de composer que le plan ou paysage cohérent tout en restant en place un processus évolutif et flexible.

Activer les fibres transverses

Les fibres cordonnent les grandes dorsales existantes. Activé spécifiées que figuratives, elles constituent des réservoirs naturelles et culturelles à différentes échelles entre des éléments aujourd'hui fragmentés. Les fibres permettent le synthèse des modèles exserts, en réactivant les synergies quotidiennement humaines et non-humaines, nature, culture et économie.

Pouvoirs territorial, le secteur Seine-Amont devient une pièce essentielle et unique dans l'équilibre de la métropole, catalyseur de la transformation de la ville.

Déclinaisons temporelles

Pour étayer des d'interventes, trois temporalités d'action sont définies. Les actions de préfiguration peuvent être tenées dès à présent. Les actions de consolidation sont mises en place à moyen terme. Les actions de confirmation sont réalisables sur un temps long car nécessitant une opération et des financements importants.

Les catégories d'actions représentent davantage les temporalités successives de la mise en place du projet que des valeurs temporelles absolues. Le mode d'intervention par touches permet aux différents zones de se développer dans des temps indépendants et propres à chacun des liens.

Les interventions proposées créent des zéros transverses, support de liens sociaux, économiques et écologiques. Inversées, les fibres mettent en résonance des systèmes jusqu'à ces jourd'hui. Le secteur Seine-Amont devient une pièce essentielle et unique dans l'équilibre de la métropole, catalyseur de la transformation de la ville.

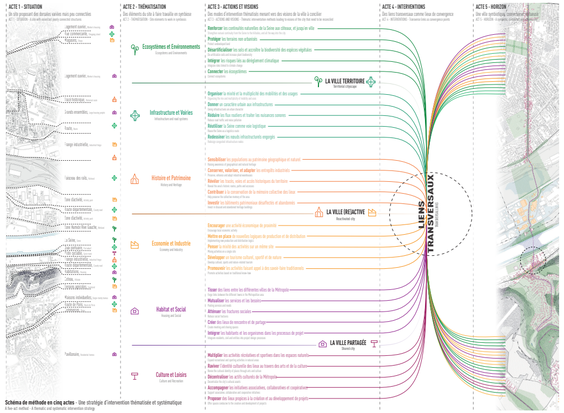

Schéma de méthode en cinq actes - Une stratégie d'intervention thématique et systématique
A five act method - A thematic and systematic intervention strategy

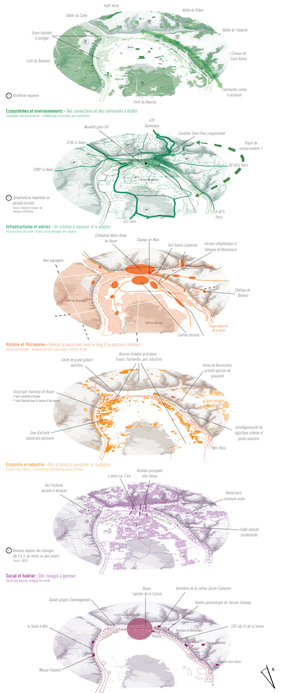

Schémas de la boucle de Rouen- Des thématiques à résonnance territoriale
Schemes of the Rouen region - Themes with a territorial scope

Carte du projet - Des fibres actives à travers le territoire
Map of the project - Fibres with a territorial scope

02

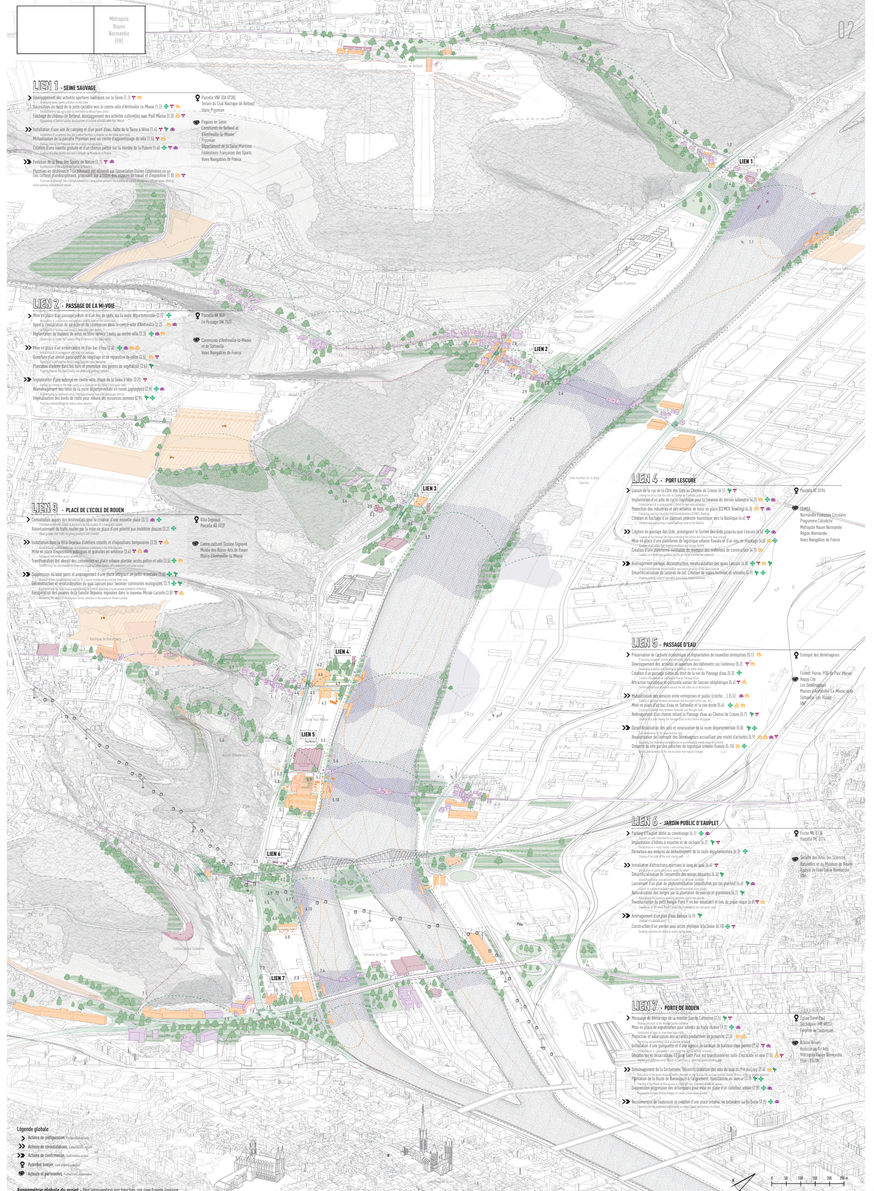

Axonométrie globale du projet - Une intervention par touches sur une trame unique
Axonometric view of the project - Changes introduced using a linear trame

03



Coupe transversale Lien 6 - Un nouveau jardin biotope pour les habitants de la métropole
Cross section Lien 6 - A new Eden garden for all metropolitan residents

Coupe transversale Lien 4 - Un patrimoine relevant pour une mixité d'activités sociales et économiques
Cross section Lien 4 - Remarking heritage for a mix of social and economic activities

Coupe transversale Lien 2 - Le bourg d'Amfreville-la-Mivoie : des retrouvailles avec la Seine
Cross section Lien 2 - The town of Amfreville-la-Mivoie : a reunion with the Seine

Vue perspective Lien 4 - Des activités économiques et sociales en harmonie
Perspective view 4 - Economic and social activities in harmony

Vue perspective Lien 2 - Un lien physique local avec la Seine et la métropole
Perspective view 2 - A physical link between with the fluvial and the metropolis

Vue perspective Lien 6 - Un jardin public pour tous les vivants
Perspective view 6 - A public garden for all living things